

Ericsson Nikola Tesla Grupa

Pretvaramo kreativne ideje u globalnu stvarnost



ŠTO JE 4D U NASLOVU 4DII?



Pozicija infrastrukture u prostoru u 3D sustavu



Praćenje promjena i predviđanje ponašanja infrastrukture kroz vrijeme (4D)

POTREBE ZA 4DII SUSTAV



Bolje
upravljanje
infrastrukturuom

Povećanje
efikasnosti
infrastrukture

Bolja usluga
korisnicima
komunalnih
usluga

Smanjenje
troškova
upravljanja
infrastrukturuom

Privlačenje
investicija i
brža realizacija

KAKO ZADOVOLJITI POTREBU?



Dokumentiranje

Planiranje

Upravljanje

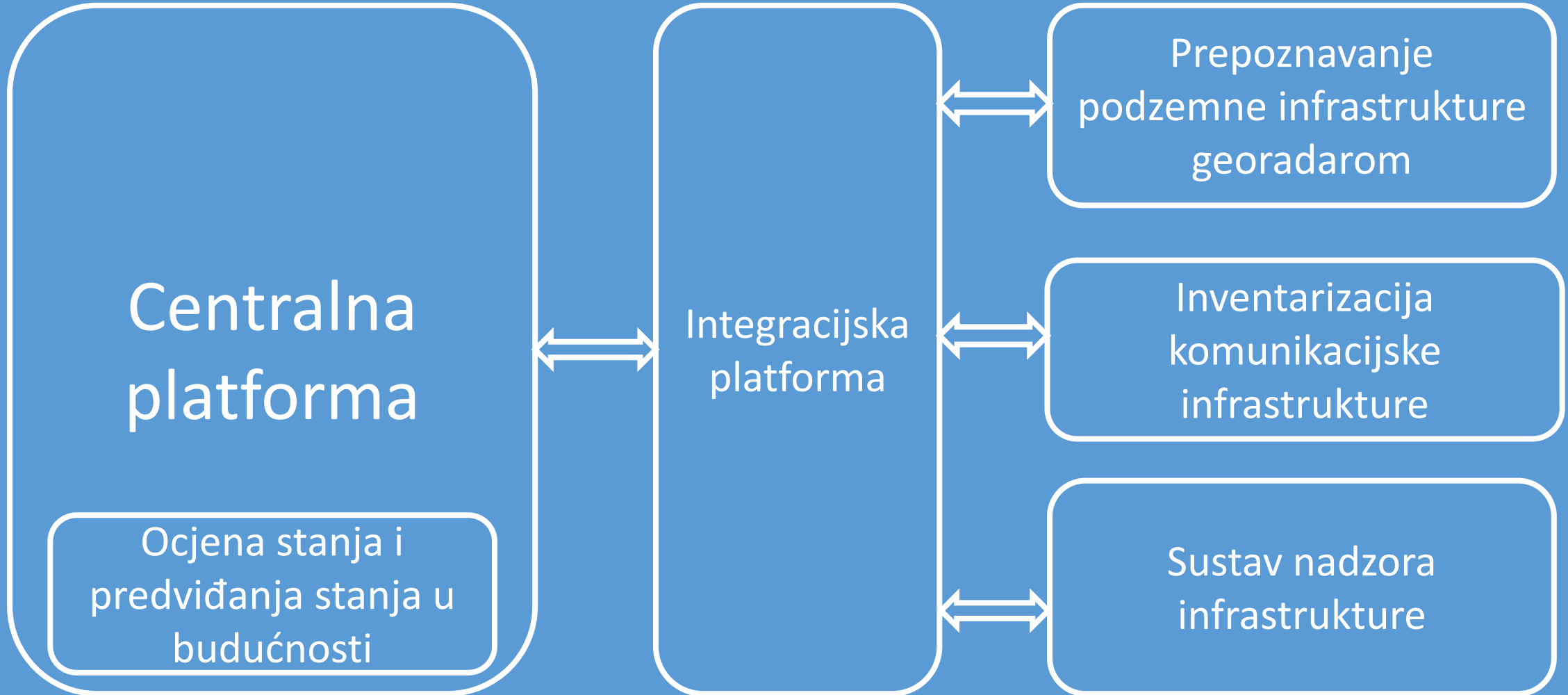
Snimanje
nepoznatog
terena

Inventarizacija

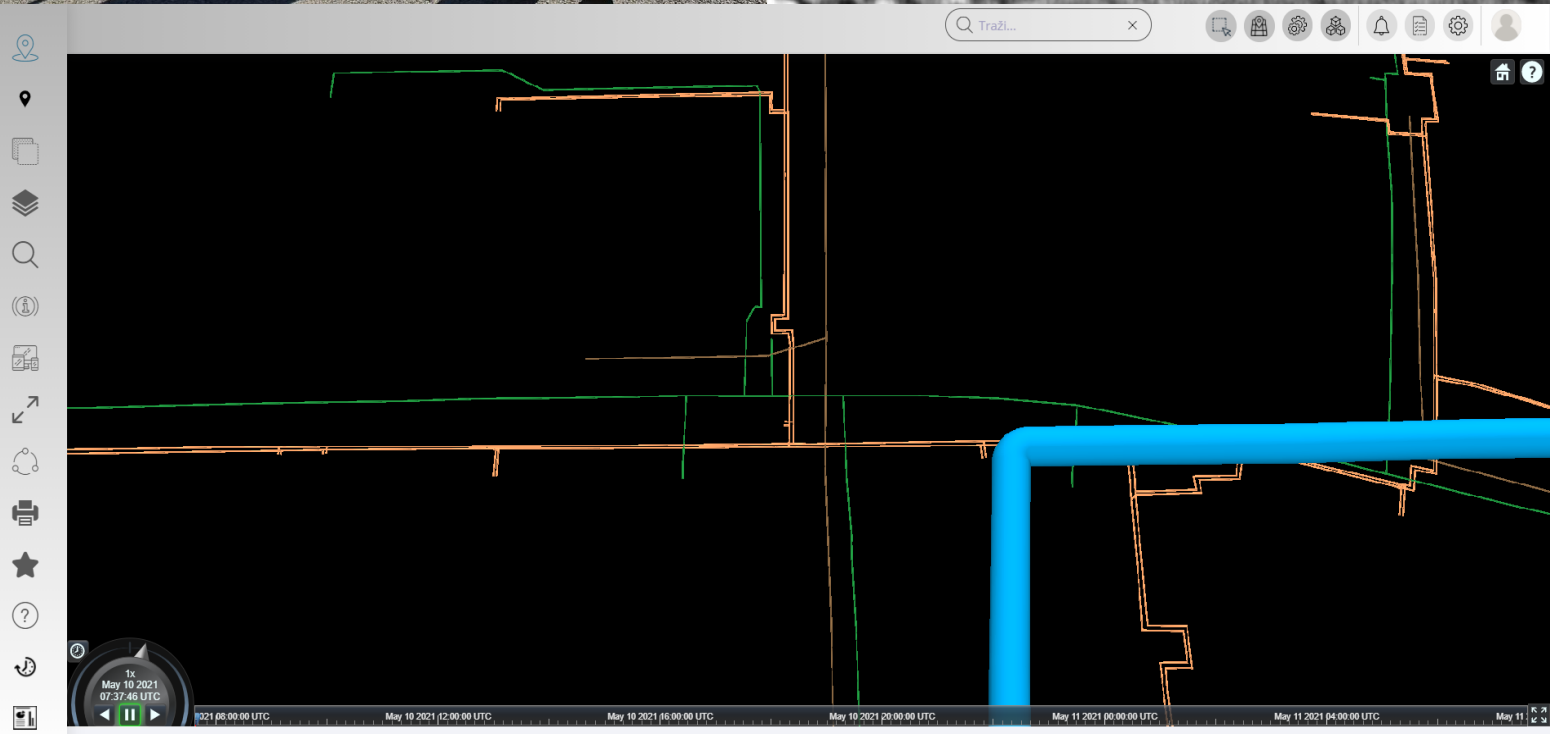

Analiziranje
podataka

Integracija
različitih
aspekata
podataka

4DII sustav



Georadar







4DII

4D INTELIGENTNI SUSTAV

